






## Vorbereitende Untersuchung Golm Nord

Anlage: Geltungsbereich

### Legende

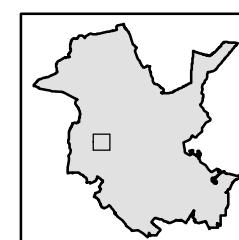
-  Geltungsbereich
-  Geltungsbereiche Bebauungspläne
-  Gebäude
-  Flurstücke



0 25 50 100 150 200 250 300  
Meter

Maßstab im Original (DIN A3): 1:5.000

Kartengrundlage: ALKIS © GeoBasis-DE/LGB



Vorbereitende Untersuchung  
Golm Nord

Fachbereich Stadtplanung und Stadterneuerung  
Bereich Stadtentwicklung  
14461 Potsdam  
E-Mail: [Stadtentwicklung@Rathaus.Potsdam.de](mailto:Stadtentwicklung@Rathaus.Potsdam.de)  
[www.potsdam.de/stadtentwicklung](http://www.potsdam.de/stadtentwicklung)

Stand: 12.12.2018

